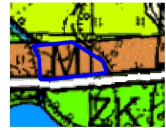


# ZMIANA MIEJSCOWYCH PLANÓW ZAGOSPODAROWANIA PRZESTRZENNEGO DLA WYBRANYCH TERENÓW W GMINIE KŁODAWA - ETAP XII A




ZAŁĄCZNIK NR 19 DO UCHWAŁY NR .....  
RADY MIEJSKIEJ W KŁODAWIE Z DNIA .....

WYRYS ZE STUDIUM UWARUNKOWAŃ I KIERUNKÓW  
ZAGOSPODAROWANIA PRZESTRZENNEGO GMINY KŁODAWA



## OZNACZENIA

 TEREN ZABUDOWY MIESZKANIOWEJ  
JEDNORODZINNEJ I ZAGRODOWEJ

 OZNACZENIE GRANIC OBSZARU OBJĘTEGO PLANEM




SKALA 1:10 000

## OZNACZENIA ELEMENTÓW ZAGOSPODAROWANIA PRZESTRZENNEGO

 GRANICA OBSZARU OBJĘTEGO PLANEM

 LINIE ROZGRANICZAJĄCE TERENY O RÓŻNYM PRZEZNACZENIU I RÓŻNYCH ZASADACH ZAGOSPODAROWANIA

 NIEPRZEKRACZALNE LINIE ZABUDOWY

 MN TERENY ZABUDOWY MIESZKANIOWEJ JEDNORODZINNEJ

 KR TEREN KOMUNIKACJI DROGOWEJ WEWNĘTRZNEJ

## OZNACZENIA INFORMACYJNE

CAŁY OBSZAR ZNAJDUJE SIĘ W GRANICACH GOPLAŃSKO-KUJAWSKIEGO OBSZARU CHRONIONEGO KRAJOBRAZU

CAŁY TEREN ZNAJDUJE SIĘ W GRANICACH ZŁOŻA WĘGLA BRUNATNEGO IZBICA KUJAWSKA

MAPA ZASADNICZA ORAZ EWIDENCYJNA POZYSKANA ZE  
STAROSTWA POWIATOWEGO W KOLE



UKŁAD WSPÓLRZĘDNYCH: PL-2000

## OBRĘB KORZECZNIK

0 10 20 30 40 50 m



Skala 1 : 1 000

