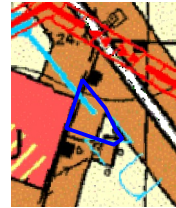


ZMIANA MIEJSCOWYCH PLANÓW ZAGOSPODAROWANIA PRZESTRZENNEGO DLA WYBRANYCH TERENÓW W GMINIE KŁODAWA - ETAP XII A





ZAŁĄCZNIK NR 2 DO UCHWAŁY NR
RADY MIEJSKIEJ W KŁODAWIE Z DNIA

WYRYS ZE STUDIUM UWARUNKOWAŃ I KIERUNKÓW
ZAGOSPODAROWANIA PRZESTRZENNEGO GMINY KŁODAWA



OZNACZENIA

 TEREN ZABUDOWY MIESZKANIOWEJ JEDNORODZINNEJ
I ZAGRODOWEJ

 TERENY UPRAW POŁOWYCH (GLEBY KLAS I-III/ KLASY IV-VI)

 OZNACZENIE GRANIC OBSZARU OBJĘTEGO PLANEM



SKALA 1:10 000

OZNACZENIA ELEMENTÓW ZAGOSPODAROWANIA PRZESTRZENNEGO

 GRANICA OBSZARU OBJĘTEGO PLANEM

 LINIE ROZGRANICZAJĄCE TERENY O RÓŻNYM PRZEZNACZENIU I RÓŻNYCH ZASADACH ZAGOSPODAROWANIA

 NIEPRZEKRACZALNE LINIE ZABUDOWY

 TEREN USŁUG

 TEREN PRODUKCJI W GOSPODARSTWACH ROLNYCH, HODOWLANYCH, OGRODNICZYCH

OZNACZENIA INFORMACYJNE

CAŁY OBSZAR ZNAJDUJE SIĘ W GRANICACH ZŁOŻA KŁODAWA

CAŁY OBSZAR ZNAJDUJE SIĘ W GRANICACH OBSZARU GÓRNICZEGO KŁODAWA I I TERENU GÓRNICZEGO KŁODAWA I

MAPA ZASADNICZA ORAZ EWIDENCYJNA POZYSKANA ZE
STAROSTWA POWIATOWEGO W KOLE



UKŁAD WSPÓŁRZĘDNYCH: PL-2000

OBRĘB BIERZWIENNA DŁUGA KOLONIA

0 10 20 30 40 50 m



Skala 1 : 1 000

