

ZMIANA MIEJSCOWYCH PLANÓW ZAGOSPODAROWANIA PRZESTRZENNEGO DLA WYBRANYCH TERENÓW W GMINIE KŁODAWA - ETAP XII A





ZAŁĄCZNIK NR 32 DO UCHWAŁY NR
RADY MIEJSKIEJ W KŁODAWIE Z DNIA

WYRYS ZE STUDIUM UWARUNKOWAŃ I KIERUNKÓW ZAGOSPODAROWANIA PRZESTRZENNEGO GMINY KŁODAWA



OZNACZENIA







-  TEREN ZABUDOWY MIESZKANIOWEJ
JEDNORODZINNEJ I ZAGRODOWEJ
-  TERENY UPRAW POŁOWYCH
(GLEBY KLAS I-III/ KLASY IV-VI)

OZNACZENIE GRANIC OBSZARU OBJĘTEGO PLANEM



SKALA 1:10 000

OZNACZENIA ELEMENTÓW ZAGOSPODAROWANIA PRZESTRZENNEGO

-  GRANICA OBSZARU OBJĘTEGO PLANEM
-  LINIE ROZGRANICZAJĄCE TERENY O RÓŻNYM PRZEZNACZENIU I RÓŻNYCH ZASADACH ZAGOSPODAROWANIA
-  NIEPRZEKRACZALNE LINIE ZABUDOWY
-  KR TEREN KOMUNIKACJI DROGOWEJ WEWNĘTRZNEJ
-  RN TERENY ROLNICTWA Z ZAKAZEM ZABUDOWY
-  RZM TEREN ZABUDOWY ZAGRODOWEJ

OZNACZENIA INFORMACYJNE

CAŁY OBSZAR ZNAJDUJE SIĘ W GRANICACH OBSZARU GÓRNICZEGO KŁODAWA I I TERENU GÓRNICZEGO KŁODAWA I

MAPA ZASADNICZA ORAZ EWIDENCYJNA POZYSKANA ZE
STAROSTWA POWIATOWEGO W KOLE



UKŁAD WSPÓLRZĘDNYCH: PL-2000

OBRĘB POMARZANY

0 10 20 30 40 50 m



Skala 1 : 1 000

