

# ZMIANA MIEJSCOWYCH PLANÓW ZAGOSPODAROWANIA PRZESTRZENNEGO DLA WYBRANYCH TERENÓW W GMINIE KŁODAWA - ETAP XII A





ZAŁĄCZNIK NR 37 DO UCHWAŁY NR .....  
RADY MIEJSKIEJ W KŁODAWIE Z DNIA .....

WYRYS ZE STUDIUM UWARUNKOWAŃ I KIERUNKÓW  
ZAGOSPODAROWANIA PRZESTRZENNEGO GMINY KŁODAWA



OZNACZENIA






-  TEREN ZABUDOWY MIESZKANIOWEJ  
JEDNORODZINNEJ I ZAGRODOWEJ
-  TERENY UPRAW POŁOWYCH  
(GLEBY KLAS I-III/ KLASY IV-VI)

OZNACZENIE GRANIC OBSZARU OBJĘTEGO PLANEM



SKALA 1:10 000

## OZNACZENIA ELEMENTÓW ZAGOSPODAROWANIA PRZESTRZENNEGO

-  GRANICA OBSZARU OBJĘTEGO PLANEM
-  LINIE ROZGRANICZAJĄCE TERENY O RÓŻNYM PRZEZNACZENIU I RÓŻNYCH ZASADACH ZAGOSPODAROWANIA
-  NIEPRZEKRACZALNE LINIE ZABUDOWY
-  TEREN ZABUDOWY ZAGRODOWEJ
-  TEREN PRODUKCJI W GOSPODARSTWACH ROLNYCH, HODOWLANYCH, OGRODNICZYCH

OZNACZENIA INFORMACYJNE

dp3431P OZNACZENIE DROGI POWIATOWEJ PRZYLEGAJĄCEJ DO GRANICY OBSZARU

CAŁY OBSZAR ZNAJDUJE SIĘ W GRANICACH ZŁOŻA KŁODAWA

MAPA ZASADNICZA ORAZ EWIDENCYJNA POZYSKANA ZE  
STAROSTWA POWIATOWEGO W KOLE



UKŁAD WSPÓŁRZĘDNYCH: PL-2000

## OBRĘB RYSINY KOLONIA

0 10 20 30 40 50 m



Skala 1 : 1 000

