

**ZMIANA MIEJSCOWYCH PLANÓW
ZAGOSPODAROWANIA PRZESTRZENNEGO DLA
WYBRANYCH TERENÓW
W GMINIE KŁODAWA - ETAP XII A**






ZAŁĄCZNIK NR 39 DO UCHWAŁY NR
RADY MIEJSKIEJ W KŁODAWIE Z DNIA

WYRYS ZE STUDIUM UWARUNKOWAŃ I KIERUNKÓW
ZAGOSPODAROWANIA PRZESTRZENNEGO GMINY KŁODAWA



OZNACZENIA

 TEREN ZABUDOWY MIESZKANIOWEJ
JEDNORODZINNEJ I ZAGRODOWEJ
 TERENY UPRAW POLOWYCH
(GLEBY KLAS I-III/ KLASY IV-VI)

 OZNACZENIE GRANIC OBSZARU OBJĘTEGO PLANEM



SKALA 1:10 000

OZNACZENIA ELEMENTÓW ZAGOSPODAROWANIA PRZESTRZENNEGO

 GRANICA OBSZARU OBJĘTEGO PLANEM

 LINIE ROZGRANICZAJĄCE TERENY O RÓŻNYM PRZEZNACZENIU I RÓŻNYCH ZASADACH ZAGOSPODAROWANIA

 NIEPRZEKRACZALNE LINIE ZABUDOWY

 PEF TEREN ELEKTROWNI SŁONECZNEJ

OZNACZENIA INFORMACYJNE

 PAS TECHNOLOGICZNY WZDŁUŻ LINII ELEKTROENERGETYCZNYCH NISKIEGO NAPIĘCIA 0,4 kV

 OZNACZENIE DROGI POWIATOWEJ PRZYLEGAJĄCEJ DO GRANICY OBSZARU

CAŁY OBSZAR ZNAJDUJE SIĘ W GRANICACH ZŁOŻA KŁODAWA

MAPA ZASADNICZA ORAZ EWIDENCYJNA POZYSKANA ZE
STAROSTWA POWIATOWEGO W KOLE

OBRĘB RYSINY KOLONIA



Skala 1 : 1 000

UKŁAD WSPÓLRZĘDNYCH: PL-2000



RIVb
R

R RV
Br RV

