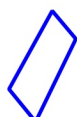
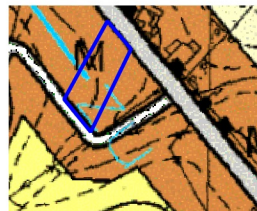


ZMIANA MIEJSCOWYCH PLANÓW ZAGOSPODAROWANIA PRZESTRZENNEGO DLA WYBRANYCH TERENÓW W GMINIE KŁODAWA - ETAP XII A




ZAŁĄCZNIK NR 43 DO UCHWAŁY NR
RADY MIEJSKIEJ W KŁODAWIE Z DNIA

WYRYS ZE STUDIUM UWARUNKOWAŃ I KIERUNKÓW ZAGOSPODAROWANIA PRZESTRZENNEGO GMINY KŁODAWA



OZNACZENIA

 TEREN ZABUDOWY MIESZKANIOWEJ
JEDNORODZINNEJ I ZAGRODOWEJ

 OZNACZENIE GRANIC OBSZARU OBJĘTEGO PLANEM



SKALA 1:10 000

OZNACZENIA ELEMENTÓW ZAGOSPODAROWANIA PRZESTRZENNEGO

 GRANICA OBSZARU OBJĘTEGO PLANEM

 LINIE ROZGRANICZAJĄCE TERENY O RÓŻNYM PRZEZNACZENIU I RÓŻNYCH ZASADACH ZAGOSPODAROWANIA

 NIEPRZEKRACZALNE LINIE ZABUDOWY

 **RZM** TEREN ZABUDOWY ZAGRODOWEJ

OZNACZENIA INFORMACYJNE

 PAS TECHNOLOGICZNY WZDŁUŻ LINII ELEKTROENERGETYCZNYCH NISKIEGO NAPIĘCIA 0,4 kV

 **dp3401P** OZNACZENIE DROGI POWIATOWEJ PRZYLEGAJĄCEJ DO GRANICY OBSZARU

CAŁY OBSZAR ZNAJDUJE SIĘ W GRANICACH OBSZARU GÓRNICZEGO KŁODAWA I I TERENU GÓRNICZEGO KŁODAWA I

CAŁY OBSZAR ZNAJDUJE SIĘ W GRANICACH ZŁOŻA KŁODAWA 1 POLE 1

MAPA ZASADNICZA ORAZ EWIDENCYJNA POZYSKANA ZE
STAROSTWA POWIATOWEGO W KOLE



UKŁAD WSPÓŁRZĘDNYCH: PL-2000

OBRĘB WÓLKA CZEPOWA

0 10 20 30 40 50 m



Skala 1 : 1 000

