ZMIANA MIEJSCOWYCH PLANÓW ZAGOSPODAROWANIA PRZESTRZENNEGO DLA WYBRANYCH TERENÓW W GMINIE KŁODAWA - ETAP XII A

ZAŁĄCZNIK NR 44 DO UCHWAŁY NR ....
RADY MIEJSKIEJ W KŁODAWIE Z DNIA ....

WYRYS ZE STUDIUM UWARUNKOWAŃ I KIERUNKÓW ZAGOSPODAROWANIA PRZESTRZENNEGO GMINY KŁODAWA

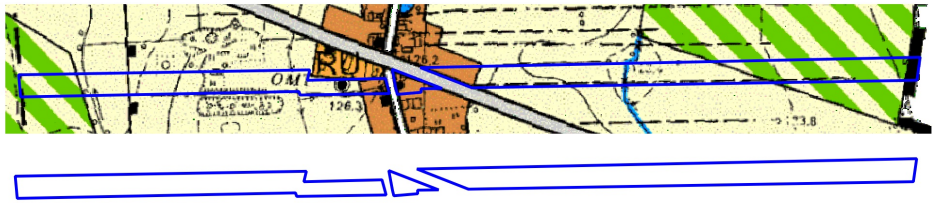

OM
126.3
123.8

OZNACZENIA

🟧	TEREN ZABUDOWY MIESZKANIOWEJ JEDNORODZINNEJ I ZAGRODOWEJ
🟨	TERENY UPRAW POLOWYCH (GLEBY KLAS I-III/ K
▨	TERENY PROPONOWANE DO ZALESIENIA

OZNACZENIE GRANIC OBSZARU OBJĘTEGO PLANEM

SKALA 1:10 000

OZNACZENIA ELEMENTÓW ZAGOSPODAROWANIA PRZESTRZENNEGO

▬ ▬ ▬	GRANICA OBSZARU OBJĘTEGO PLANEM
──	LINIE ROZGRANICZAJĄCE TERENY O RÓŻNYM PRZEZNACZENIU I RÓŻNYCH ZASADACH ZAGOSPODAROWANIA
─▽─▽─	NIEPRZEKRACZALNE LINIE ZABUDOWY
PEF	TEREN ELEKTROWNI SŁONECZNEJ
KDL	TEREN DROGI LOKALNEJ
RN	TERENY ROLNICTWA Z ZAKAZEM ZABUDOWY

OZNACZENIA INFORMACYJNE

┼┼┼	PAS TECHNOLOGICZNY WZDŁUŻ LINII ELEKTROENERGETYCZNYCH ŚREDNIEGO NAPIĘCIA 15 kV
├┤ ┼ -	PAS TECHNOLOGICZNY WZDŁUŻ LINII ELEKTROENERGETYCZNYCH NISKIEGO NAPIĘCIA 0,4 kV
dp3413P	OZNACZENIE DROGI POWIATOWEJ PRZYLEGAJĄCEJ DO GRANICY OBSZARU

MAPA ZASADNICZA ORAZ EWIDENCYJNA POZYSKANA ZE STAROSTWA POWIATOWEGO W KOLE

UKŁAD WSPÓŁRZĘDNYCH: PL-2000

OBRĘB ZBÓJNO

0 10 20 30 40 50 m

Skala 1 : 1 000

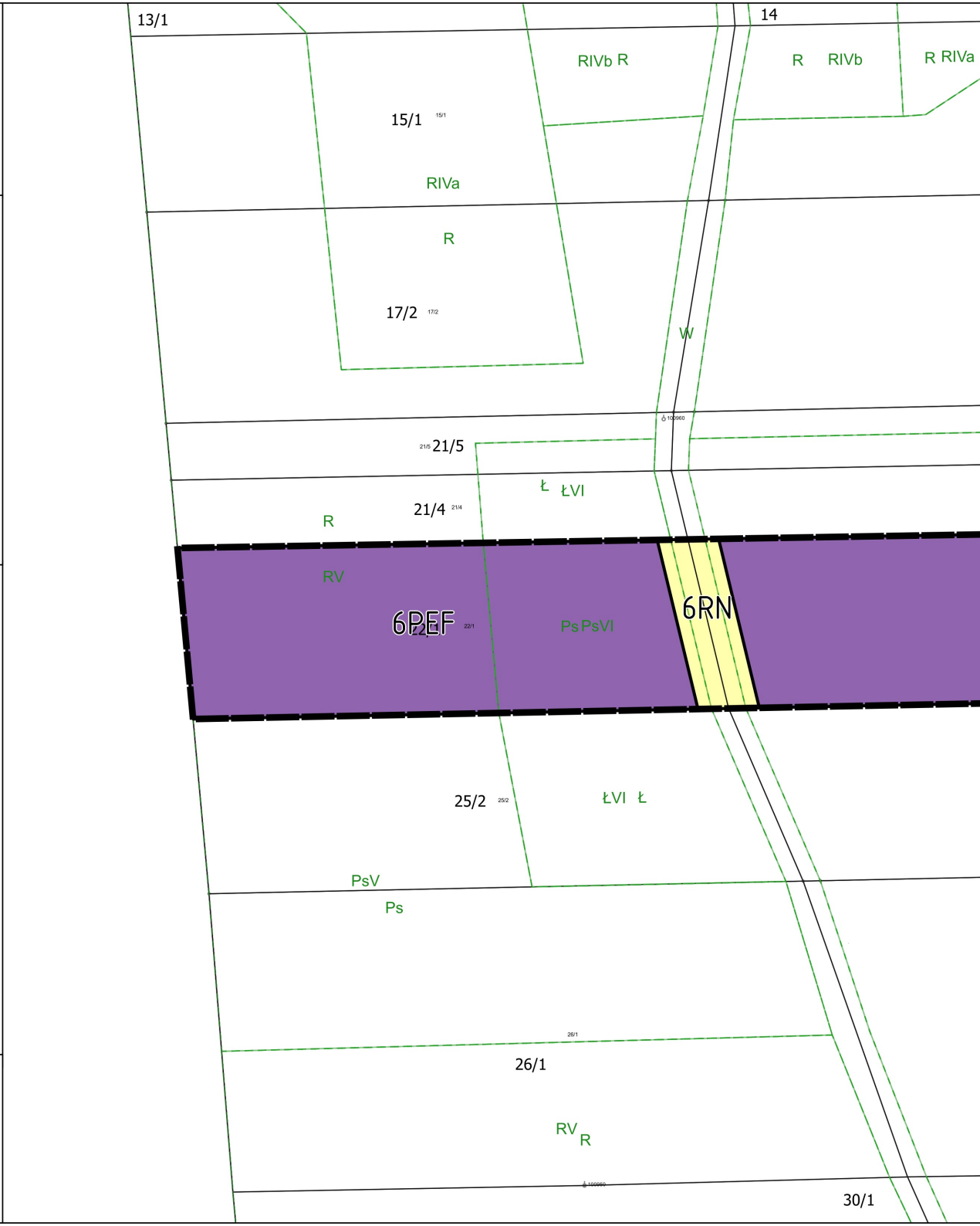

13/1
14
RIVb R
R RIVb
R RIVa
15/1
RIVa
R
17/2
W
21/5
Ł ŁVI
21/4
R
RV
6PEF
Ps PsVI
6RN
25/2
ŁVI Ł
PsV
Ps
26/1
RV
R
30/1

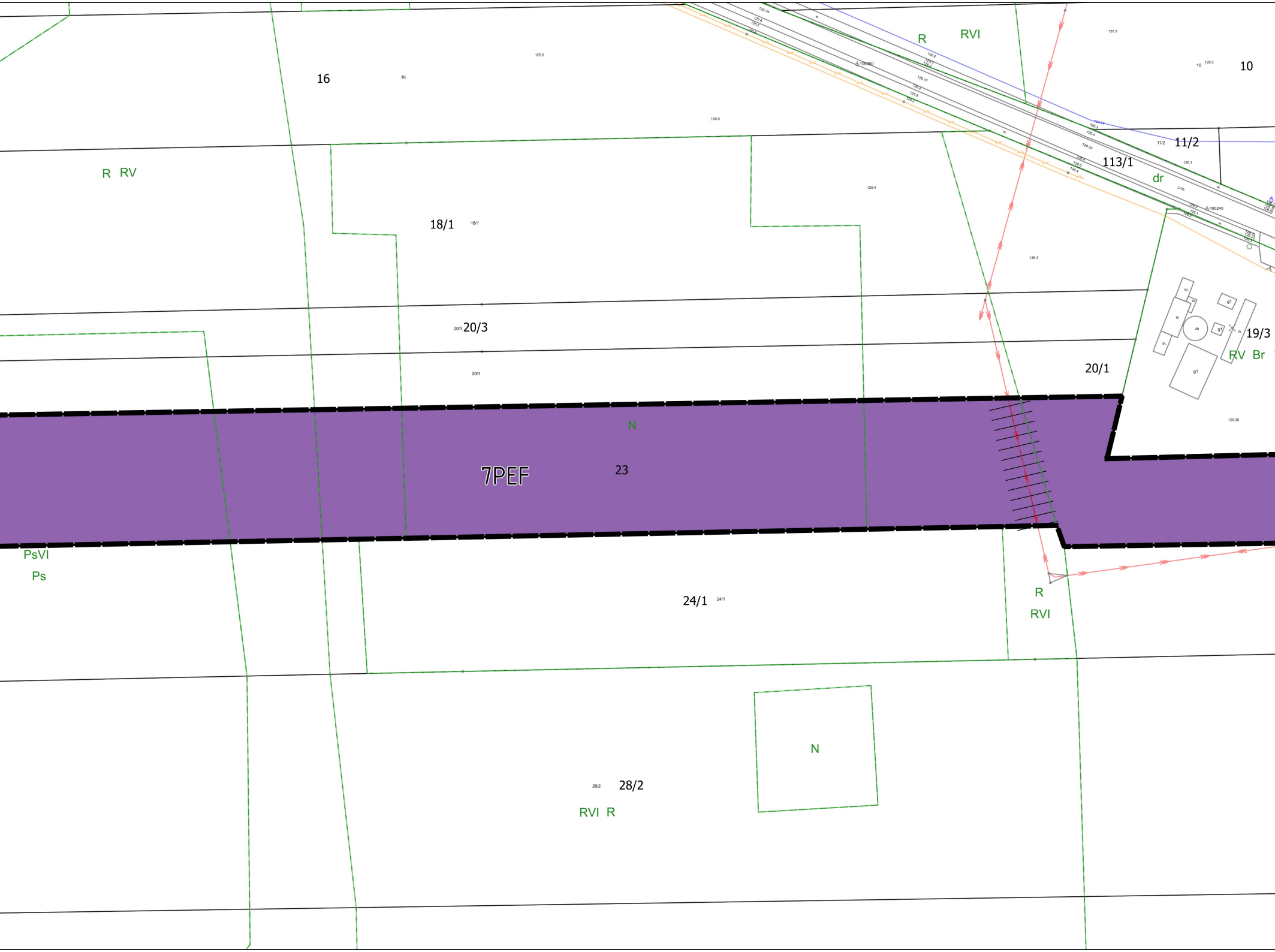
16
R
RVI
10
11/2
113/1
dr
R RV
18/1
20/3
19/3
RV Br
20/1
N
7PEF
23
PsVI
Ps
24/1
R
RVI
N
28/2
RVI R

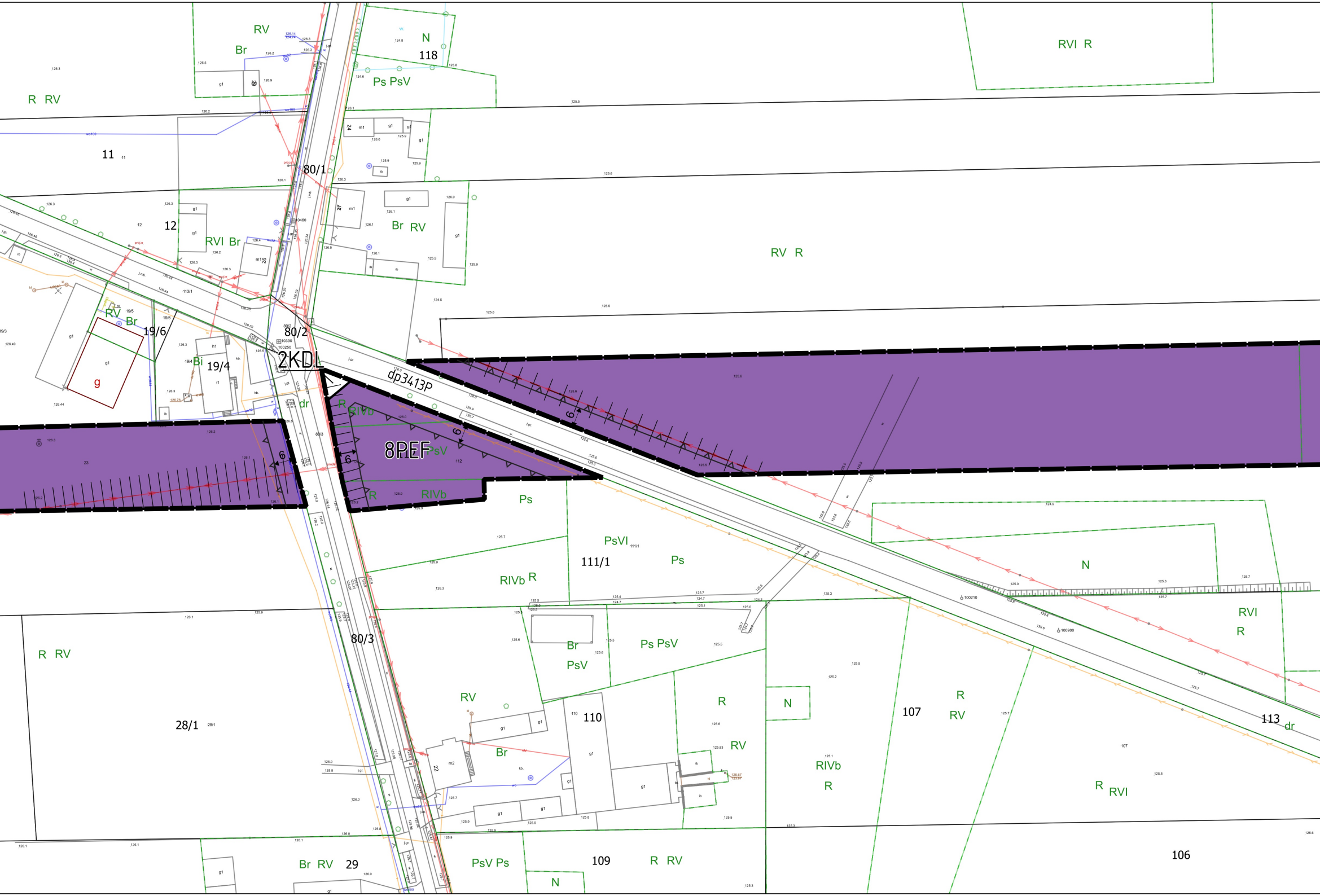
RV
Br
N
118
Ps PsV
RVI R
R RV
11
80/1
12
RVI Br
Br RV
RV R
RV
Br
19/6
80/2
2KDL
dp3413P
Bi
19/4
g
dr
R
RIVb
6
8PEF
PsV
111
112
R
RIVb
Ps
PsVI
111/1
Ps
RIVb R
N
RVI
R
R RV
80/3
Br
PsV
Ps PsV
RV
R
N
107
R
RV
113
dr
28/1
110
Br
RV
RIVb
R
R RVI
Br RV
29
PsV Ps
109
R RV
N
106

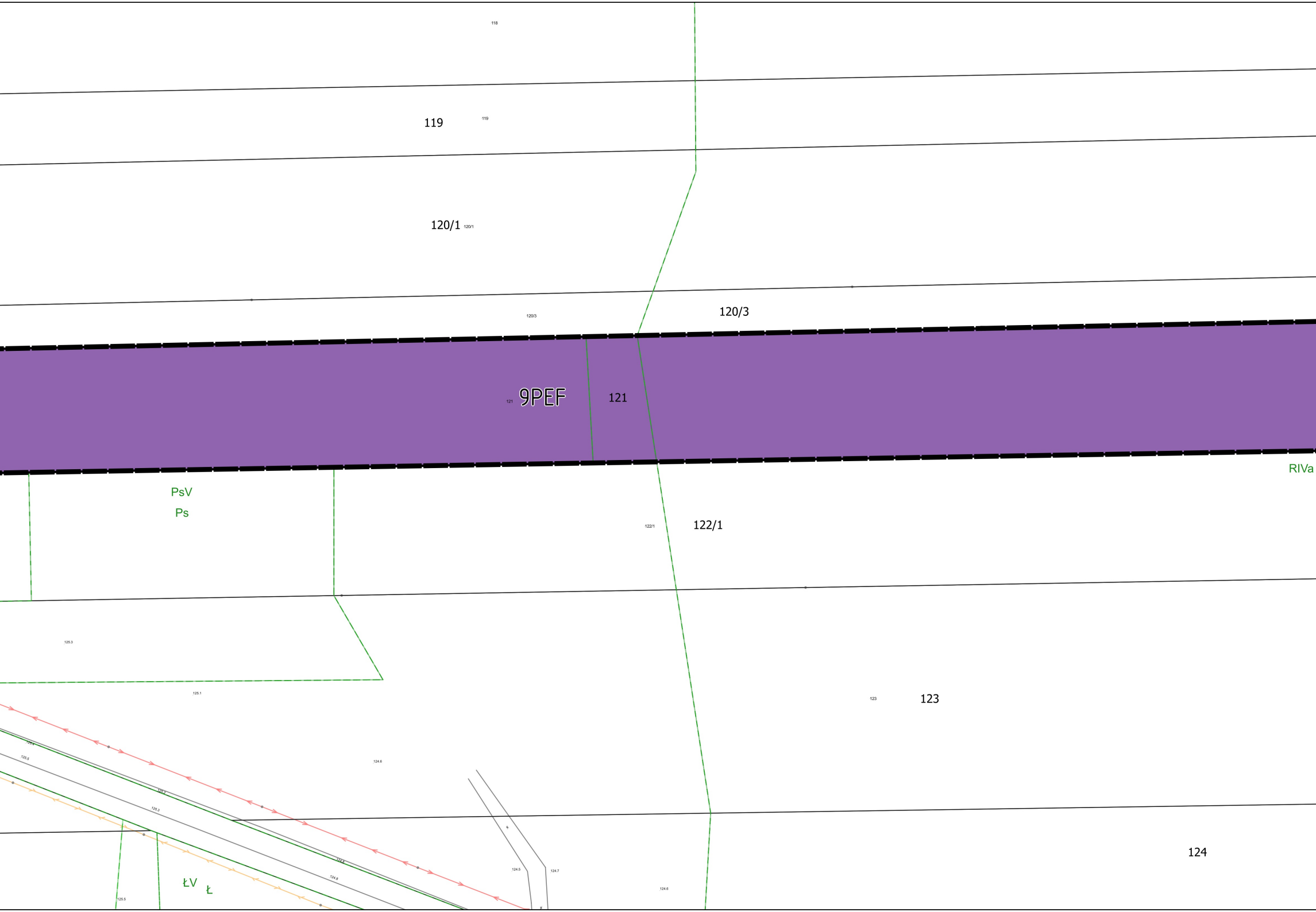
118
119
119
120/1
120/1
120/3
120/3
121
9PEF
121
RIVa
PsV
Ps
122/1
122/1
125.3
125.1
123
123
125.6
125.5
124.6
125.2
125.3
124.6
124.8
124.5
124.7
124.6
124
ŁV
Ł
125.5

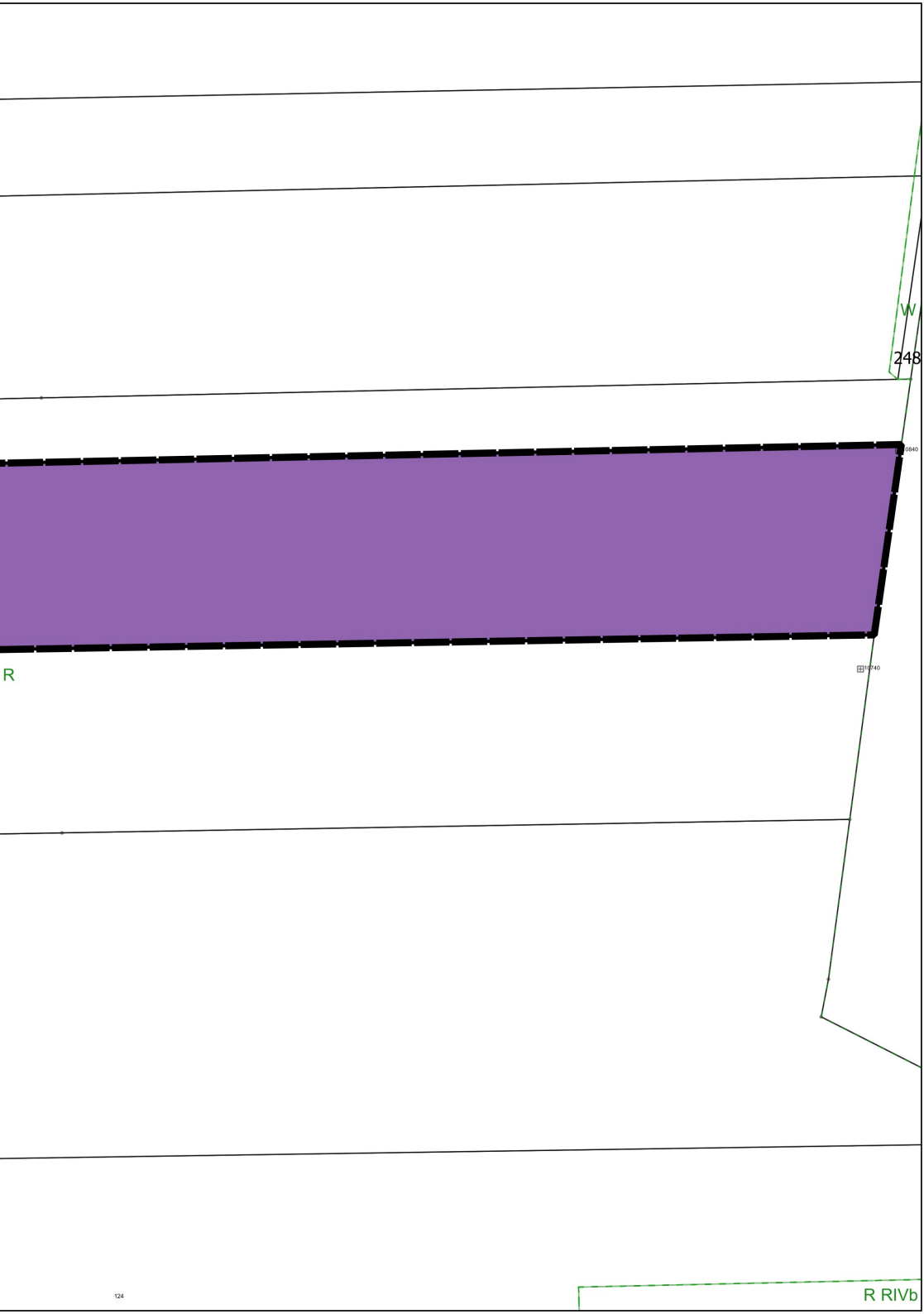
W
248
0840
R
10740
124
R RIVb