

**ZMIANA MIEJSCOWYCH PLANÓW
ZAGOSPODAROWANIA PRZESTRZENNEGO DLA
WYBRANYCH TERENÓW
W GMINIE KŁODAWA - ETAP XII A**






ZAŁĄCZNIK NR 6 DO UCHWAŁY NR
RADY MIEJSKIEJ W KŁODAWIE Z DNIA

WYRYS ZE STUDIUM UWARUNKOWAŃ I KIERUNKÓW
ZAGOSPODAROWANIA PRZESTRZENNEGO GMINY KŁODAWA



OZNACZENIA

-  TEREN ZABUDOWY MIESZKANIOWEJ JEDNORODZINNEJ I ZAGRODOWEJ
-  TERENY UPRAW POLOWYCH (GLEBY KLAS I-III/ KLASY IV-VI)

 OZNACZENIE GRANIC OBSZARU OBJĘTEGO PLANEM



SKALA 1:10 000

OZNACZENIA ELEMENTÓW ZAGOSPODAROWANIA PRZESTRZENNEGO

 GRANICA OBSZARU OBJĘTEGO PLANEM

 LINIE ROZGRANICZAJĄCE TERENY O RÓŻNYM PRZEZNACZENIU I RÓŻNYCH ZASADACH ZAGOSPODAROWANIA

 NIEPRZEKRACZALNE LINIE ZABUDOWY

 TEREN DROGI DOJAZDOWEJ

 TEREN ZABUDOWY ZAGRODOWEJ

 TEREN PRODUKCJI W GOSPODARSTWACH ROLNYCH, HODOWLANYCH, OGRODNICZYCH

OZNACZENIA INFORMACYJNE

 PAS TECHNOLOGICZNY WZDŁUŻ LINII ELEKTROENERGETYCZNYCH ŚREDNIEGO NAPIĘCIA 15 kV

 PAS TECHNOLOGICZNY WZDŁUŻ NAPOWIETRZNEJ LINII ELEKTROENERGETYCZNEJ NISKIEGO NAPIĘCIA 0,4 kV

CAŁY OBSZAR ZNAJDUJE SIĘ W GRANICACH ZŁOŻA KŁODAWA

MAPA ZASADNICZA ORAZ EWIDENCYJNA POZYSKANA ZE
STAROSTWA POWIATOWEGO W KOLE



UKŁAD WSPÓŁRZĘDNYCH: PL-2000

OBRĘB BIERZWIENNA KRÓTKA

0 10 20 30 40 50 m



Skala 1 : 1 000

